






H DSP + PDPS

INVESTOR:		KRÁLOVÉHRADECKÝ KRAJ PIVOVARSKÉ NÁMĚSTÍ 1245 500 03 HRADEC KRÁLOVÉ	Razítko, datum, podpis:
-----------	---	--	-------------------------

OBJEDNATEL:		ÚS KRÁLOVÉHRADECKÉHO KRAJE KUTNOHORSKÁ 59 500 04 HRADEC KRÁLOVÉ	Razítko, datum, podpis:
-------------	---	---	-------------------------

KRESLIL:	KOLEKTIV			IDProjekt s.r.o. inženýring a projekce dopravních staveb			
ZPRACOVAL:	ING. JAKUB HAJN			Sokolovská 94	IČO 024 97 247		
TECHNICKÁ KONTROLA:	ING. PETR PÁCHA			Nedošín	DIČ CZ02497247		
ZODPOVĚDNÝ PROJEKTANT:	ING. PAVEL MATYS			570 01 Litomyšl	www.idprojekt.cz		
HLAVNÍ PROJEKTANT:	ING. PAVEL MATYS						
KRAJ:	KRÁLOVÉHRADECKÝ	OKRES:	RYCHNOV NAD KNĚŽNOU	OBEC:	ALBRECHTICE N. ORL., NOVÁ VES	STUPEŇ:	DSP + PDPS
INVESTOR: KRÁLOVÉHRADECKÝ KRAJ, PIVOVARSKÉ NÁMĚSTÍ 1245, 500 03 HRADEC KRÁLOVÉ						ZAK ČÍSLO:	0250
AKCE: III/3051 ALBRECHTICE NAD ORLICÍ - HRANICE OKRESU RK-PA II. ETAPA, KM 0,520 - KÚ						ARCHIVNÍ ČÍSLO:	2020-007-0250
						DATUM:	IV / 2020
OBJEKT: SO 101 - KOMUNIKACE						FORMÁT:	A4
						MĚŘÍTKO:	-
OBSAH: SEZNAM DOTČENÝCH POZEMKŮ						ČÍSLO SOUPRAVY:	ČÍSLO PŘÍLOHY: H.3.

III/3051 Albrechtice nad Orlicí - hranice okresu RK-PA							k.ú.	600172 Albrechtice n. Orl.	
Číslo položky záboru	Výměra	Parcela KN	Druh pozemku	BPEJ	Trvalý	Dočasný zábor	Trvalý zábor	Číslo parcely KN po geom. plánu	Poznámka
(m2)									
Královéhradecký kraj, Pivovarské náměstí 1245/2, 500 03 Hradec Králové									
Příslušnost hospodařit se svěřeným majetkem kraje: Správa silnic Královéhradeckého kraje, Kutnohorská 59/23, Plačice, 500 04 Hradec Králové									
Z1	16133	329/1	ostatní plocha		8715,00		4953,00		
Královéhradecký kraj, Pivovarské náměstí 1245/2, 500 03 Hradec Králové									
Příslušnost hospodařit se svěřeným majetkem kraje: Správa silnic Královéhradeckého kraje, Kutnohorská 59/23, Plačice, 500 04 Hradec Králové									
Z2	25211	329/2	ostatní plocha		12866,00		12866,00		

III/3051 Albrechtice nad Orlicí - hranice okresu RK-PA							k.ú.	600199 Nová Ves u Albrechtic	
Číslo položky záboru	Výměra	Parcela KN	Druh pozemku	BPEJ	Trvalý	Dočasný zábor	Trvalý zábor	Číslo parcely KN po geom. plánu	Poznámka
(m2)									
Královéhradecký kraj, Pivovarské náměstí 1245/2, 500 03 Hradec Králové									
Příslušnost hospodařit se svěřeným majetkem kraje: Správa silnic Královéhradeckého kraje, Kutnohorská 59/23, Plačice, 500 04 Hradec Králové									
Z3	7595	501	ostatní plocha		3491,00		3491,00		